
















































4° MEMORIAL A. VASSALLO - ROADBOOK

29/06/2014 - PARTENZA E ARRIVO: PAESTUM AREA ARCHEOLOGICA

PRESSO RISTORANTE IL GALLO E LA PERLA

km parz	direzione		indicazioni	km tot
0			PAESTUM AREA ARCHEOLOGICA	0
0,2			SVOLTARE A SINISTRA - CINTA MURARIA	0,2
0,35			SVOLTARE A DESTRA DIREZ. CAPACCIO SCALO	0,55
3,2			ARRIVATI ALLA ROTATORIA SVOLTARE A DESTRA	3,75
0,2			SOTOPASSO FS DIRITTO ... FARE ATTENZIONE AI TOMBINI	3,95
2,1			SVOLTARE A SINISTRA ... FARE ATTENZ. INCROCIO PERICOLOSO	6,05
7,7			SVOLTARE A DESTRA DIREZIONE ALTAVILLA	13,75
3			SVOLTARE A SINISTRA ... FARE ATTENZ. INCROCIO PERICOLOSO	16,75
1,7			SVOLTARE A SINISTRA ... FARE ATTENZ. INCROCIO	18,45
1,9			ROTATORI PROSEQUIRE DRITTI	20,35
4,9			SVOLTARE A SINISTRA X IL PONTE	25,25
4,8			SVOLTARE A DESTRA SULLA SS19 X SERRE	30,05
4,5			SERRE PROS.DRITTI	34,55
3,9			SVOLTARE A DESTRA X CONTRONE	38,45
8,2			TENERSI SULLA DESTRA (NON ENTRATE A CONTRONE PAESE)	46,65
2,1			ATTENZIONE - SVOLTARE A SINISTRA X LE GROTTI DI CASTELCIVITA	48,75
	CONTROLLO E RISTORO - GROTTI DI CASTELCIVITA - DA H. 09,00 / A H. 11,15			48,75
0,5			RITORNATE INDIETRO AL INCROCCIO SVOLTARE A SINISTRA	49,25
0,5			GIRARE A DESTRA DIREZIONE ALTAVILLA	49,75
0,25			GIRARE A SINISTRA IMBOCCANDO STRADA PROVINCIALE N. 419	50
3,5			GIRARE A DESTRA IMBOCCANDO STRADA PROVINCIALE N. 258	53,5
0,8			GIRARE A SINISTRA IMBOCCANDO STRADA PROVINCIALE 11B	54,3
4			IN LOC. SERRA PROSEGUIRE DIRITTO DIREZIONE ROCCADASPIDE	58,3
4			INIZIO PAVE' CENTRO ROCCADASPIDE	62,3
3			TENERSI SULLA DESTRA DIREZIONE CASTEL SAN LORENZO	65,3
2,2			CENTRO CASTEL SAN LORENZO	67,5
10,5			CENTRO FELITTO	78
10,1			ALL'INCROCIO SVOLTARE A DESTRA DIREZIONE STIO	88,1
0,15			TENERSI A DESTRA	88,25
4,8			SVOLTARE A SINISTRA PER STIO	93,05
4,5			STIO CENTRO	97,55
1,5			SVOLTARE A DESTRA DIREZ. ORRIA / GIOI / PIANO VETRALE	99,05
3,2			SVOLTARE A DESTRA PER ORRIA - INIZIO DISCESA -	102,3
1,5			A SINISTRA PER PIANO VETRALE - ATTENZIONE AL BIVIO	103,8

3,2			A DESTRA PER ORRIA / PIANO VETRALE	107
1,5			SVOLTARE A SINISTRA PER PIANO VETRALE	108,5
CONTROLLO E RISTORO - PIANO VETRALE VICINO ALLA CHIESETTA DA H. 11,15 / A H. 15,00				108,5
5,6			PROSEGUIRE IN DISCESA - ATTENZIONE STRADA DISSESTATA	114,1
3,5			SVOLTARE A SINISTRA PER OMIGNANO SCALO	117,6
2,5			SVOLTARE A DESTRA DIREZIONE RUTINO	120,1
0,6			SVOLTARE A SINISTRA - SOTTOPASSO FERROVIARIO	120,7
7,6			SEGUIRE LA PROVINCIALE AL BIVIO SVOLTARE A DESTRA PER CASALVELINO	128,3
0,8			ALLA ROTATORIA MANTENERE LA SINISTRA	129,1
4,3			ALLA ROTATORIA SVOLTARE A DESTRA DIREZIONE PIOPIACCIAROLI	133,4
3,1			PIOPI	136,5
CONTROLLO E RISTORO - ACCIAROLI PORTO AG. VIAGGI VERDEBLU DA H. 13,10 / A H. 17,00				144,9
10,1			AGNONE CILENTO - PROSEGUIRE DIRITTO	155
1,2			ALLA ROTATORIA MANTENERE LA SINISTRA - INIZIO SALITA RIPE ROSSE	156,2
10,5			S. MARCO DI CASTELLABATE - ALLA ROTATORIA PROSEGUIRE DIRITTO	166,7
3,5			BIVIO S. MARIA DI CASTELLABATE - ALLA ROTATORIA PROSEGUIRE DIRITTO	170,2
0,7			ALLA ROTATORIA MANTENERE LA DESTRA	170,9
3,5			FINE SALITA LOC. S. PIETRO PROSEGUIRE DIRITTO,	174,4
5			FINE DISCESA ALLA ROTATORIA A DESTRA IMBOCCO RACC. SUPERSTRADA	179,4
0,3			SOTTOPASSO SUPERSTRADA PROSEGUIRE DIRITTO	179,7
0,3			ALLA ROTATORIA A SINISTRA	180
1,3			ALLA ROTATORIA PROSEGUIRE DIRITTO	181,3
1			ALLA ROTATORIA A SINISTRA	182,3
0,7			ALL'INCROCIO A DESTRA - IMBOCCARE STRADA VERSO LMARE DI AGROPOLI	183
1,3			ALLA ROTATORIA PICCOLA SVOLTARE A SINISTRA	184,3
2,5			SVOLTA A DESTRA OBBLIGATORIA E POI A SINISTRA E A DESTRA	186,8
1,2			ALL'INCROCIO CON LE MURA DI PAESTUM A DESTRA	188
0,3			AI SEMAFORI GIRARE A SINISTRA	188,3
ARRIVO: PAESTUM AREA ARCHEOLOGICA - RIST. IL GALLO E LA PERLA - H. 14,30 / A H. 20,30				188,4

Emergenze Sanitarie TEL. 118

Comunicare eventuale ritiro via sms indicando nome e cognome al N. 346 3033552