

























RANDONNEE 5° MEMORIAL ANGELO VASSALLO 200K

26/04/2015 - PARTENZA E ARRIVO A PAESTUM

RITROVO ORE 06,30 - PARTENZE DALLE 07,00

km tot	direzione	strade	indicazioni	km tot
0		SP278	Hotel La Sorgente, prendere dx. dir. Agropoli	0,0
0,25		SP278	Doppia curva dx.\sx. Proseguire dir. Agropoli	0,3
3,8		SP267	Rotatoria, proseguire dritto, prima uscita, dir. Lungomare Agropoli	4,1
2		Agropoli	Svolta a Sx. dopo la pompa di benzina per dir. Stazione FS - San Marco	6,1
0,35		Agropoli	Svolta a dx. fontana sulla sx. dopo 500m	6,4
0,8		Agropoli	Rotatoria, proseguire dritto dir. Santa Maria, 2° uscita	7,2
1		Agropoli	Rotatoria, svoltare a dx. 1° uscita dir. Palinuro - Santa Maria	8,2
0,7		SS267	Rotatoria, 2° uscita dir. sx. per Santa Maria di C.te	8,9
6		SS267	Fine salita, loc. San Pietro, proseguire dir. Acciaroli - Ascea	14,9
11,2		SS267	Loc. Case del Conte, fontana, inizio salita Ripe Rosse	26,1
3,37		SS267	Fine salita Ripe Rosse, seguire sempre Acciaroli - Pioppi	29,5
20,5		SS267	Rotatoria, proseguire dritto dir. Ascea Marina	50,0
3,4		SP161	Proseguire dritto dir. Ascea marina	53,4
1,6		SS447	Rotatoria, svoltare sx. dir. Ascea	55,0
4,7		SS447	Ascea centro urbano, proseguire dir. Pisciotta	59,7
3,6		SS447	Ponte Fiumicello, svolta a sx. dir. Rodio	63,3
9,6		SP269c	Rodio, proseguire dir. Pisciotta, inizio discesa.	72,9
8,3		SS447	Fine discesa, svolta a sx. dir. Pisciotta	81,2
1,4		SS447	Fontana a sx.	82,6
9,4		SS447	Svolta a sx. dir. Marina di Camerota	92,0
11,5		SS562	Marina di Camerota, svolta a dx. x Porto via Bolivar	103,5
1,2		M. Camerota	Porto M. di Camerota proseguire dir. Sapri.	104,7
			<b>CONTROLLO BAR FASHION L. TRIESTE 83 ore 10.15 - 14.30</b>	104,7
0		M. Camerota	Partenza dal Bar Fashion in dir. Sud - Sapri verso SS562	0,0
1,5		SS562d	Proseguire dir. Palinuro - galleria	1,5
1,3		SS562	Seguire a dx. dir. Palinuro, immissione silla SS562	2,8
5,6		SS447	Seguire dir. Pisciotta	8,4
3		SS447	Destra dir. Pisciotta - Salerno	11,4
10,4		SS447	Pisciotta, proseguire dritto dir. Ascea - Salerno	21,8
1,1		SP269c	Svolta a dx. dir. Rodio	22,9
8,2		SP269c	Fine salita, discesa dir. Ascea	31,1
8,1		SS447	Fine discesa, ponte Fiumicello, dir. dx. Ascea inizio salita	39,2

3,7			SS447	Ascea, centro urbano, fine salita proseguire dir. Casalvelino	42,9
4,6			SS447	Fine discesa, svolta a dx. dir. Casalvelino - Salerno	47,5
1,5			SP161	Incrocio pericoloso, svolta a sinistra dir. Pioppi, Marina Casalvelino	49,0
3,5			SR267	Attenzione rotatoria, proseguire dritto dir. Pioppi	52,5
3,3			SR267	Pioppi, Bar Myosotis N.165	55,8
			CONTROLLO BAR MYOSOTIS 165 PIOPPI 12.00 - 17.45		55,8
0			SR267	Pioppi, Bar Myosotis N.165 partire dir. Nord, Acciaroli	0,0
15,3			SR267	Seguire dir. Castellabate, rotatoria dritto inizio salita	15,3
2,1			SR267	Fine salita Ripe Rosse, seguire dir. Castellabate	17,4
10,4			San Marco	Rotatoria, proseguire dritto dir. Agropoli, fontana lato sx.	27,8
3,1			SR267	Loc. San Pietro, fine salita	30,9
6,3			SP45	Svolta a dx. per Stazione FS, NO strada veloce var.SS18	37,2
0,7			SP45	Rotatoria, 2° uscita dir. Agropoli	37,9
1,6			Agropoli	Rotatoria svolta a sx. su via A. De Gasperi	39,5
0,4			Agropoli	Incrocio seguire a dx. dir. Salerno	39,9
2,1			SP278	Rotatoria, 2° uscita dir. Litoranea - Paestum	42,0
3,3			SP278	Seguire sulla sx. su via Licinella SP278	45,3
0,4			SP278	Hotel La Sorgente, CONTROLLO FINE.	45,7
			CONTROLLO E FINE PERCORSO HOTEL LA SORGENTE 13.20 - 20.45		45,7

### Emergenze Sanitarie TEL. 118

**Comunicare eventuale ritiro via sms indicando nome e cognome al N. 346 3033552**